

Obec Brezovec, Brezovec č. 13, 067 73

OBEC - OBECNÝ ÚRAD 067 73 UBĽA	
Dátum: 15.2.2017	Podpis:
Číslo: 61	Podpis: Mesto: Ubľa
Prílohy:	Prílohy:

Obec Ubľa
067 73 Ubľa

Dňa 15.02.2017

Vec

Žiadosť o vydanie povolenie na výrub náletových drevín

Na základe realizácie projektu /POZEMKOVÉ ÚPRAVY a výstavba poľných a lesných ciest/ žiadame OcÚ Ubľa ako príslušný organ na vydanie povolenia pre obec Brezovec na výrub náletových drevín. Jedná sa o výstavbu poľných a lesných ciest, na ktorých sa nachádzajú náletové dreviny napr. jelša, lieska obyčajná, trnka, javor babika /klen/. Pri výstavbe ciest tieto náletové dreviny treba odstrániť, preto žiadame OcÚ Ubľa o vydanie povolenia na ich výrub. Tieto cesty sa budú realizovať podľa projektovej dokumentácie „POZEMKOVÉ ÚPRAVY v KÚ Brezovec“ a sú to cesty:


číslo 5- trnka 425 m², lieska 48 m²,

číslo 9 – lieska 260 m², jelša 195m², trnka 330m², javor babika 6ks/ obvod 44 cm a 14ks/obvod 29 cm

číslo12 – lieska 180 m², jelša 38m², vrba biela 26 m², breza bradavičnatá 32m²

Žiadame OcÚ Ubľa o skoré vybavenie a ostávame s pozdravom.




Juraj Slivka
starosta obce

Obec Brezovec

Číslo: SPK-2015/230-003

Brezovec, dňa 7.10.2015

Toto rozhodnutie je právoplatné
a vykonateľné dňom 5. 11. 2015
Spoločný obecný úrad obcí okresu
Snina
V Snine, dňa 5. 11. 2015 *J.*

Obec Brezovec, v zastúpení
Juraj Slivka, starosta obce
067 73 Brezovec

Rozhodnutie

Obec Brezovec, ako príslušný špeciálny stavebný úrad podľa § 120 ods. 1/ zákona č. 50/1976 Zb. o územnom plánovaní a stavebnom poriadku (stavebný zákon), v znení neskorších predpisov, podľa § 2 písm. a/ ods. 3 zák. č. 416/2001 Z. z. o prechode niektorých pôsobností z orgánov štátnej správy na obce a na vyššie územné celky, na základe predloženého projektu stavby, uskutočneného stavebného konania, záväzných stanovísk dotknutých orgánov, doložených dokladov, po posúdení žiadosti podľa § 62 ods. 1, a 3 stavebného zákona rozhodla takto:

p o v o l u j e

stavebníkovi: **Obci Brezovec, IČO 00690139**

stavbu: **„Stavebné úpravy poľných a lesných ciest“** na pozemkoch p.č. KN C 1948, 1951, 1914, 1915, 1949, 1947, 1945, 1959/1, 1959/2, 1946, 1942, 1938, 1943, 1939/1, 1939/2 v k. ú. Brezovec.

Predmetom stavebného povolenia sú stavebné úpravy konštrukcie vozoviek poľných a lesných ciest č. 1, 2, 3, 4, 5, 6, 7, 8, 9, 12, 13 a 14, kategórie P4/30.

Podľa § 66 stavebného zákona sa pre uskutočnenie stavby určujú tieto záväzné podmienky:

1. Stavba sa uskutoční podľa projektovej dokumentácie, ktorú vypracoval Ing. Miroslav Váhovský, autorizovaný stavebný inžinier, reg. č. 4759*Z*12, bez zmien a doplnkov.
2. Konštrukcie vozoviek sú navrhnuté pre triedu zaťaženia VI v dvoch skladbách:
 - vozovka spevnená s asfaltovým krytom: cesty č. 1, 2, 5, 8, 9, 12 a 14 v úseku ZÚ -0,300,
 - vozovka nespevnená so štrkovým krytom: cesty č. 3, 4, 6, 7, 13 a 14 v úseku 0,300 – KÚ.
3. Odvodnenie povrchu vozovky je riešené jej pozdĺžnym a 3%-ným priečnym sklonom vozovky ku krajnici a následne cez nespevnenú krajnicu terénu. V úsekoch, kde to dovoľoval záber pozemkov určený pre komunikácie sa vybudujú cestné priekopy, ktoré budú prostredníctvom priepustu profilu 60cm vyústene do terénu. Rúrové priepusty budú osadené aj v miestach križujúcich terénnych rýh. Vzhľadom na pomerne veľký pozdĺžny sklon jednotlivých komunikácií sa z dôvodu správne fungujúceho odvodnenia vybudujú odrazy naprieč komunikáciami.
4. Odvodnenie zemnej pláne sa prevedie 3%-ným priečnym sklonom pomocou vrstvy zo štrkopiesku do drenáže.
5. Počas realizácie stavby dodržiavať predpisy týkajúce sa bezpečnosti práce a technických zariadení a dbať o ochranu zdravia na stavenisku, ako aj ochranu životného prostredia. Stavenisko bude zabezpečené pred vstupom cudzích osôb na miesta, kde môže dôjsť k ohrozeniu života alebo zdravia. T. j. stavenisko bude ohradené.
6. Pri zakladaní stavby sa musí dbať, aby sa zakladaním stavby neohrozila stabilita susedných stavieb a nezmenili sa základové pomery susedných pozemkov.

7. Pri realizácii stavby budú použité vhodné stavebné výrobky, ktoré majú také vlastnosti, aby po dobu predpokladanej existencie stavby bola pri bežnej údržbe zaručená požadovaná mechanická pevnosť a stabilita, požiarne bezpečnosť, hygienické požiadavky, ochrana zdravia a životného prostredia, bezpečnosť pri užívaní, ochrana proti hluku a úspora energie. Stavebné výrobky budú v súlade s ust. zák. č. 90/1998 Z. z. o stavebných výrobkoch.
8. Zhotoviteľ stavby: Podľa § 44 ods. 1 stavebného zákona stavbu a jej zmenu môže uskutočňovať len právnická osoba alebo fyzická osoba oprávnená na vykonávanie stavebných prác podľa osobitných predpisov a vedenie uskutočňovania stavby vykonáva stavbyvedúci. Do 15 dní po ukončení výberového konania je stavebník povinný oznámiť tunajšiemu úradu dodávateľa stavby.
9. Na stavbe bude vedený stavebný denník.
10. Stavebník je povinný umožňovať orgánom štátneho stavebného dohľadu a nimi prizvaným znalcom vstupovať na stavenisko a do stavby, nazerať do jej dokumentácie a vytvárať podmienky pre výkon štátneho stavebného dohľadu, ako aj ohlásiť stavebnému úradu prípadné závady na stavbe, ktoré by ohrozovali život osôb, resp. ich zdravie (§ 100 písm. a/ a b/ stavebného zákona v znení neskôr vydaných predpisov).
11. Pri stavbe dodržať zákon o lesoch, jeho ustanovenia o ochrane lesného pôdneho fondu (§5 - lesné pozemky možno využívať na iné účely ako na plnenie funkcií lesov, ak príslušný orgán štátnej správy lesného hospodárstva, po predchádzajúcom stanovisku dotknutých orgánov štátnej správy, rozhodne o ich dočasnom alebo trvalom vyňatí z plnenia funkcií lesov alebo obmedzení využívania funkcií lesov na nich. K vyňatiu alebo obmedzeniu využívania môže dôjsť len v nevyhnutných a odôvodnených prípadoch, najmä ak úlohy spoločenského a ekonomického rozvoja nemožno zabezpečiť inak.) a právnych predpisov vydaných na základe tohto zákona.
12. Stavebné práce realizovať v súlade s ustan. § 31, ods. 1, zákona č.326/2005 Z. z. o lesoch v z. n. p. o zákaze niektorých činností v lesoch. V prípade, že pri stavebných prácach na lesných pozemkoch bude nevyhnutné vykonať niektoré zo zakázaných činností (vjazd a státie motorovými vozidlami, narúšanie pôdneho krytu a pod.), môže správny orgán povoliť výnimku v zmysle §31, ods.6, citovaného zákona, po písomnom súhlase vlastníka, resp. správcu dotknutých lesných pozemkov.
13. Pri realizácii stavby stavebník je povinný na vlastné náklady vykonávať opatrenia smerujúce k predchádzaniu a obmedzovaniu poškodzovania alebo ničenia okolitých ekosystémov.
14. V súlade s ustanovením § 13 ods. 1 písm. a) zákona č. 543/2002 o ochrane prírody a krajiny v znení neskorších predpisov (zákon OPaK) na území, na ktorom platí druhý stupeň ochrany (pare. C-KN 1959/1, 1939/2), je zakázaný vjazd a státie s motorovým vozidlom, motorovou trojkolkou, motorovou štvorkolkou, snežným skútrum alebo záprahovým vozidlom, najmä vozom, kočom alebo saňami, na pozemky za hranicami zastavaného územia obce mimo diaľnice, cesty a miestnej komunikácie, parkoviska, čerpacej stanice, garáže, továrenského, staničného alebo letištného priestoru (výnimku z uvedeného zákazu môže v odôvodnených prípadoch vydať Okresný úrad Prešov).
15. V súlade s ustanovením § 13 ods. písm. c) zákona OPaK na území, na ktorom platí druhý stupeň ochrany (pare. C-KN 1959/1, 1939/2) sa vyžaduje súhlas orgánu ochrany prírody na výstavbu lesných ciest a zväžnie (súhlas vydáva Okresný úrad Prešov).
16. Ak v súvislosti s realizáciou stavby bude nutný výrub drevín rastúcich mimo lesa je stavebník povinný postupovať v súlade s § 47 zákona OPaK.
17. Predpokladaný termín dokončenia stavby: 24 mesiacov od právoplatnosti rozhodnutia.
18. Stavebné povolenie stráca platnosť, ak sa so stavbou nezačne do dvoch rokov odo dňa, keď nadobudlo právoplatnosť (§ 67 stavebného zákona).
19. Stavebník môže začať realizovať stavebné práce až po nadobudnutí právoplatnosti tohto rozhodnutia.
20. Stavebník pri začatí stavby musí ju označiť štítkom: „ Stavba povolená Obcou, rozhodnutím č., dňa....., stavebník....., stavebný dozor....., termín začatia....., termín ukončenia na viditeľnom mieste.
21. Stavebník bude stavbu realizovať tak, aby neohrozil susedovu stavbu alebo pozemok bez toho, že by urobil dostatočné opatrenia na upevnenie stavby alebo pozemku. Stavebník nesmie nad

- mieru primeranú pomerom obťažovať susedov. Ak pri realizácii stavby vznikne škoda na prenajatom alebo susednom pozemku alebo stavbe je ten, kto škodu spôsobil, za vznik škody zodpovedný.
22. Pri realizácii stavby rešpektovať podmienky uvedené vo vyjadreniach a rozhodnutiach dotknutých orgánov štátnej správy a organizácií..
 23. Začatie stavby oznámiť tunajšiemu úradu (§ 66 ods.2/ písm. h/ stav. zákona).
 24. Dokončenie stavby oznámi stavebník stavebnému úradu a podá si návrh na vydanie kolaudačného rozhodnutia podľa §79 stavebného zákona. Ku kolaudácii stavby je stavebník povinný okrem iných predložiť geometrický plán na porealizačné zameranie stavby, doklady o vhodnosti výrobkov použitých na stavbe, stavebný denník, zápisy o vykonaní predpísaných skúšok (záťažových), zápis o prevzatí a odovzdaní stavby a pod.
 25. Rešpektovať vyjadrenia a rozhodnutia dotknutých orgánov a organizácií.

Rozhodnutie o námietkach účastníkov konania: bez námietok.

O d ť o v o d n e n i e

Obec Brezovec začala dňa 3.9.2015 správne konanie vo veci stavebného povolenia na stavbu horeuvedenú. Začatie stavebného konania oznámil tunajší špeciálny stavebný úrad dotknutým orgánom a účastníkom konania listom a verejnou vyhláškou.

Preto, že špeciálnemu stavebnému úradu boli dostatočne známe pomery staveniska a žiadosť poskytovala dostatočné podklady pre posúdenie stavby, upustil v zmysle § 61, ods. 2 stavebného zákona od miestneho zisťovania a ústneho pojednávania a určil lehotu na podanie pripomienok a námietok 7 kalendárnych dní. V uvedenej lehote neboli stavebnému úradu žiadne námietky ani pripomienky doručené.

Tunajší úrad v priebehu stavebného konania posúdil predmetnú žiadosť o vydanie stavebného povolenia a skonštatoval, že uskutočnením stavby by nemal byť ohrozený verejný záujem ani neprímerane obmedzené, či ohrozené práva a právom chránené záujmy účastníkov konania.


Podkladom pre vydanie rozhodnutia boli záväzné stanoviská dotknutých orgánov a projektová dokumentácia.

V priebehu stavebného konania neboli zo strany známych účastníkov konania k povoleniu stavby vznesené žiadne námietky.

Tunajší stavebný úrad na základe uskutočneného konania a posúdenia predložených dokladov nezistil skutočnosti, ktoré by bránili povoleniu stavby a v predmetnej veci rozhodol tak, ako je to uvedené vo výrokovej časti tohto rozhodnutia.

P o u č e n i e

Podľa §53 a §54 zákona č. 71/1967 Zb. o správnom konaní v znení neskorších predpisov proti tomuto rozhodnutiu môžu účastníci konania podať odvolanie v lehote 15 dní odo dňa oznámenia (doručenia) tohto rozhodnutia. Odvolanie sa podáva Obci Brezovec na obecnom úrade. Toto rozhodnutie je preskúmateľné súdom až po vyčerpaní riadnych opravných prostriedkov.


Juraj Slivka
starosta obce



Doručí sa:

1. Obec Brezovec, starosta
2. Ing. Miroslav Váhovský, VAHOPROJEKT, s.r.o., Exnárová 13,08001 Prešov
3. Právnickým alebo fyzickým osobám, ktorých vlastnícke alebo iné práva k pozemkom alebo stavbám môžu byť stavebným povolením priamo dotknuté - vyvesením na úradnej tabuli po dobu 15 dní odo dňa doručenia (verejná vyhláška). Posledný deň tejto lehoty je dňom doručenia.

Úrad geodézie, kartografie a katastra Slovenskej republiky
VÝPIS Z KATASTRA NEHNUTEĽNOSTÍ

Vytvorené cez katastrálny portál

Okres: **Snina**
Obec: **BREZOVEC**
Katastrálne územie: **Brezovec**

Dátum vyhotovenia: **27.02.2017**
Čas vyhotovenia: **09:13:34**

ČIASTOČNÝ VÝPIS Z LISTU VLASTNÍCTVA č. 293

ČASŤ A: MAJETKOVÁ PODSTATA

PARCELY registra "C" evidované na katastrálnej mape

Parcelné číslo	Výmera v m2	Druh pozemku	Spôsob využ. p.	Umiest. pozemku	Právny vzťah	Druh ch.n.
1939/ 1	3034	Zastavané plochy a nádvorja	22	2		

Legenda:

Spôsob využívania pozemku:

22 - Pozemok, na ktorom je postavená inžinierska stavba - cestná, miestna a účelová komunikácia, lesná cesta, poľná cesta, chodník, nekryté parkovisko a ich súčasť

Umiestnenie pozemku:

2 - Pozemok je umiestnený mimo zastavaného územia obce

Ostatné parcely nevyžiadané

ČASŤ B: VLASTNÍCI A INÉ OPRÁVNENÉ OSOBY

Por. číslo Príezvisko, meno (názov), rodné priezvisko, dátum narodenia, rodné číslo (IČO) a Spolu vlastnícky podiel miesto trvalého pobytu (sídlo) vlastníka

Účastník právneho vzťahu: **Vlastník**
1 OBEC, 16, Brezovec, 067 73 1 / 1

IČO :

Poznámka	Podľa § 11 ods.20 zákona č.330/1991 Zb. v znení neskorších predpisov, Katastrálny úrad v Prešove, Správa katastra Snina zapisuje obmedzujúcu poznámku v zmysle § 38 a § 39 ods.1 zákona NR SR č. 192/1995 Z. z. o katastri nehnuteľností a o zápise vlastníckych práv a iných práv k nehnuteľnostiam, v znení neskorších predpisov, a to zákaz scudzenia a zaťaženia pozemkov určených projektom pozemkových úprav v katastrálnom území Brezovec na spoločné zariadenia a opatrenia: parcelné číslo CKN 1914, 1915, 1936, 1937/1, 1937/2, 1938, 1939/1, 1939/2, 1939/3, 1940, 1941, 1942, 1943, 1945, 1946, 1947, 1948, 1949, 1951, 1952, 1953/1, 1953/2, 1953/3, 1953/4, 1953/5, 1953/6, 1959/1, 1959/2, v zmysle č. Z-1230/09.
Titul nadobudnutia	Rozhodnutie Obvodného pozemkového úradu Humenné o schválení vykonania projektu pozemkových úprav v katastrálnom území Brezovec č. 2009/00678 - ŠM zo dňa 15. 12. 2009, právoplatné ku dňu 30. 12. 2009, Z - 1230/2009
Titul nadobudnutia	Rozhodnutie Správy katastra Snina č.j. X-18/2010/Zu zo dňa 15.03.2010, X-18/2010.

ČASŤ C: ŤARCHY

Bez zápisu.

Iné údaje:

Bez zápisu.

Poznámka:

Bez zápisu.

Vysvetlenie: údaje v ČASŤI C:ŤARCHY bez uvedenia parcelného čísla alebo poradového čísla vlastníka alebo inej oprávnenej osoby sa týkajú všetkých nehnuteľností a všetkých vlastníkov a iných oprávnených osôb na liste vlastníctva.

Úrad geodézie, kartografie a katastra Slovenskej republiky
VÝPIS Z KATASTRA NEHNUTEĽNOSTÍ

Okres: Snina
Obec: BREZOVEC
Katastrálne územie: Brezovec

Vytvorené cez katastrálny portál

Dátum vyhotovenia: 27.02.2017
Čas vyhotovenia: 09:06:41

ČIASTOČNÝ VÝPIS Z LISTU VLASTNÍCTVA č. 293

ČASŤ A: MAJETKOVÁ PODSTATA

PARCELY registra "C" evidované na katastrálnej mape

Parcelné číslo	Výmera v m2	Druh pozemku	Spôsob využ. p.	Umiest. pozemku	Právny vzťah	Druh ch.n.
1943	3123	Zastavané plochy a nádvoría	22	2		

Legenda:

Spôsob využívania pozemku:

22 - Pozemok, na ktorom je postavená inžinierska stavba - cestná, miestna a účelová komunikácia, lesná cesta, poľná cesta, chodník, nekryté parkovisko a ich súčasť

Umiestnenie pozemku:

2 - Pozemok je umiestnený mimo zastavaného územia obce

Ostatné parcely nevyžiadané

ČASŤ B: VLASTNÍCI A INÉ OPRÁVNENÉ OSOBY

Por. číslo Priezvisko, meno (názov), rodné priezvisko, dátum narodenia, rodné číslo (IČO) a Spoluvlastnícky podiel miesto trvalého pobytu (sídlo) vlastníka

Účastník právneho vzťahu:	Vlastník	1 / 1
1 OBEC, 16, Brezovec, 067 73		

IČO :

Poznámka	Podľa § 11 ods.20 zákona č.330/1991 Zb. v znení neskorších predpisov, Katastrálny úrad v Prešove, Správa katastra Snina zapisuje obmedzujúcu poznámku v zmysle § 38 a § 39 ods.1 zákona NR SR č. 192/1995 Z. z. o katastri nehnuteľnosti a o zápise vlastníckych práv a iných práv k nehnuteľnostiam, v znení neskorších predpisov, a to zákaz scudzenia a zaťaženia pozemkov určených projektom pozemkových úprav v katastrálnom území Brezovec na spoločné zariadenia a opatrenia: parcelné číslo CKN 1914, 1915, 1936, 1937/1, 1937/2, 1938, 1939/1, 1939/2, 1939/3, 1940, 1941, 1942, 1943, 1945, 1946, 1947, 1948, 1949, 1951, 1952, 1953/1, 1953/2, 1953/3, 1953/4, 1953/5, 1953/6, 1959/1, 1959/2, v zmysle č. Z-1230/09.
Titul nadobudnutia	Rozhodnutie Obvodného pozemkového úradu Humenné o schválení vykonania projektu pozemkových úprav v katastrálnom území Brezovec č. 2009/00678 - ŠM zo dňa 15. 12. 2009, právoplatné ku dňu 30. 12. 2009, Z - 1230/2009
Titul nadobudnutia	Rozhodnutie Správy katastra Snina č.j. X-18/2010/Zu zo dňa 15.03.2010, X-18/2010.

ČASŤ C: ĎARCHY

Bez zápisu.

Iné údaje:

Bez zápisu.

Poznámka:

Bez zápisu.

Vysvetlenie: údaje v ČASTI C: ĎARCHY bez uvedenia parcelného čísla alebo poradového čísla vlastníka alebo inej oprávnenej osoby sa týkajú všetkých nehnuteľností a všetkých vlastníkov a iných oprávnených osôb na liste vlastníctva.

Úrad geodézie, kartografie a katastra Slovenskej republiky
VÝPIS Z KATASTRA NEHNUTEĽNOSTÍ

Vytvorené cez katastrálny portál

Okres: **Snina**
Obec: **BREZOVEC**
Katastrálne územie: **Brezovec**

Dátum vyhotovenia: **27.02.2017**
Čas vyhotovenia: **09:02:41**

ČIASTOČNÝ VÝPIS Z LISTU VLASTNÍCTVA č. 293

ČASŤ A: MAJETKOVÁ PODSTATA

PARCELY registra "C" evidované na katastrálnej mape

Parcelné číslo	Výmera v m2	Druh pozemku	Spôsob využ. p.	Umiest. pozemku	Právny vzťah	Druh ch.n.
1938	8914	Zastavané plochy a nádvoria	22	2		

Legenda:

Spôsob využitia pozemku:

22 - Pozemok, na ktorom je postavená inžinierska stavba - cestná, miestna a účelová komunikácia, lesná cesta, poľná cesta, chodník, nekryté parkovisko a ich súčasť

Umiestnenie pozemku:

2 - Pozemok je umiestnený mimo zastavaného územia obce

Ostatné parcely nevyžiadané

ČASŤ B: VLASTNÍCI A INÉ OPRÁVŇENÉ OSOBY

Por. číslo Príezvisko, meno (názov), rodné priezvisko, dátum narodenia, rodné číslo (IČO) a Spoluvlastnícky podiel miesto trvalého pobytu (sídlo) vlastníka

Účastník právneho vzťahu: Vlastník
1 OBEC, 16, Brezovec, 067 73 1 / 1

IČO:

Poznámka	Podľa § 11 ods.20 zákona č.330/1991 Zb. v znení neskorších predpisov, Katastrálny úrad v Prešove, Správa katastra Snina zapisuje obmedzujúcu poznámku v zmysle § 38 a § 39 ods.1 zákona NR SR č. 192/1995 Z. z. o katastri nehnuteľnosti a o zápise vlastníckych práv a iných práv k nehnuteľnostiam, v znení neskorších predpisov, a to zákaz scudzenia a zaťaženia pozemkov určených projektom pozemkových úprav v katastrálnom území Brezovec na spoločné zariadenia a opatrenia: parcelné číslo CKN 1914, 1915, 1936, 1937/1, 1937/2, 1938, 1939/1, 1939/2, 1939/3, 1940, 1941, 1942, 1943, 1945, 1946, 1947, 1948, 1949, 1951, 1952, 1953/1, 1953/2, 1953/3, 1953/4, 1953/5, 1953/6, 1959/1, 1959/2, v zmysle č. Z-1230/09.
Titul nadobudnutia	Rozhodnutie Obvodného pozemkového úradu Humenné o schválení vykonania projektu pozemkových úprav v katastrálnom území Brezovec č. 2009/00678 - ŠM zo dňa 15. 12. 2009, právoplatné ku dňu 30. 12. 2009, Z - 1230/2009
Titul nadobudnutia	Rozhodnutie Správy katastra Snina č.j. X-18/2010/Zu zo dňa 15.03.2010, X-18/2010.

ČASŤ C: ĎARCHY

Bez zápisu.

Iné údaje:

Bez zápisu.

Poznámka:

Bez zápisu.

Vysvetlenie: údaje v ČASTI C:ĎARCHY bez uvedenia parcelného čísla alebo poradového čísla vlastníka alebo inej oprávnenej osoby sa týkajú všetkých nehnuteľností a všetkých vlastníkov a iných oprávnených osôb na liste vlastníctva.

Úrad geodézie, kartografie a katastra Slovenskej republiky
VÝPIS Z KATASTRA NEHNUTEĽNOSTÍ

Vytvorené cez katastrálny portál

Okres: **Snina**
Obec: **BREZOVEC**
Katastrálne územie: **Brezovec**

Dátum vyhotovenia: **27.02.2017**
Čas vyhotovenia: **09:00:37**

ČIASŤOČNÝ VÝPIS Z LISTU VLASTNÍCTVA č. 293

ČASŤ A: MAJETKOVÁ PODSTATA

PARCELY registra "C" evidované na katastrálnej mape

Parcelné číslo	Výmera v m ²	Druh pozemku	Spôsob využ. p.	Umiest. pozemku	Právny vzťah	Druh ch.n.
1942	12572	Zastavané plochy a nádvorí	22	2		

Legenda:

Spôsob využívania pozemku:

22 - Pozemok, na ktorom je postavená inžinierska stavba - cestná, miestna a účelové komunikácie, lesná cesta, poľná cesta, chodník, nekryté parkovisko a ich súčasť

Umiestnenie pozemku:

2 - Pozemok je umiestnený mimo zastavaného územia obce

Ostatné parcely nevyžiadané

ČASŤ B: VLASTNÍCI A INÉ OPRÁVNENÉ OSOBY

Por. číslo Priezvisko, meno (názov), rodné priezvisko, dátum narodenia, rodné číslo (IČO) a Spoluvlastnícky podiel miesto trvalého pobytu (sídlo) vlastníka

Účastník právneho vzťahu: Vlastník
1 OBEC, 16, Brezovec, 067 73 1 / 1
IČO :

Poznámka Podľa § 11 ods.20 zákona č.330/1991 Zb. v znení neskorších predpisov, Katastrálny úrad v Prešove, Správa katastra Snina zapisuje obmedzujúcu poznámku v zmysle § 38 a § 39 ods.1 zákona NR SR č. 192/1995 Z. z. o katastri nehnuteľností a o zápise vlastníckych práv a iných práv k nehnuteľnostiam, v znení neskorších predpisov, a to zákaz scudzenia a zaťaženia pozemkov určených projektom pozemkových úprav v katastrálnom území Brezovec na spoločné zariadenia a opatrenia: parcelné číslo CKN 1914, 1915, 1936, 1937/1, 1937/2, 1938, 1939/1, 1939/2, 1939/3, 1940, 1941, 1942, 1943, 1945, 1946, 1947, 1948, 1949, 1951, 1952, 1953/1, 1953/2, 1953/3, 1953/4, 1953/5, 1953/6, 1959/1, 1959/2, v zmysle č. Z-1230/09.

Titul nadobudnutia Rozhodnutie Obvodného pozemkového úradu Humenné o schválení vykonania projektu pozemkových úprav v katastrálnom území Brezovec č. 2009/00678 - ŠM zo dňa 15. 12. 2009, právoplatné ku dňu 30. 12. 2009, Z - 1230/2009

Titul nadobudnutia Rozhodnutie Správy katastra Snina č.j. X-18/2010/Zu zo dňa 15.03.2010, X-18/2010.

ČASŤ C: ĎARCHY

Bez zápisu.

Iné údaje:

Bez zápisu.

Poznámka:

Bez zápisu.

Vysvetlenie: údaje v ČASŤI C:ĎARCHY bez uvedenia parcelného čísla alebo poradového čísla vlastníka alebo inej oprávnenej osoby sa týkajú všetkých nehnuteľností a všetkých vlastníkov a iných oprávnených osôb na liste vlastníctva.

Úrad geodézie, kartografie a katastra Slovenskej republiky
VÝPIS Z KATASTRA NEHNUTEĽNOSTÍ

Vytvorené cez katastrálny portál

Okres: **Snina**
Obec: **BREZOVEC**
Katastrálne územie: **Brezovec**

Dátum vyhotovenia: **27.02.2017**
Čas vyhotovenia: **08:55:30**

ČIASTOČNÝ VÝPIS Z LISTU VLASTNÍCTVA č. 293

ČASŤ A: MAJETKOVÁ PODSTATA

PARCELY registra "C" evidované na katastrálnej mape

Parcelné číslo	Výmera v m ²	Druh pozemku	Spôsob využ. p.	Umiest. pozemku	Právny vzťah	Druh ch.n.
1959/ 2	530	Zastavané plochy a nádvoria	22	2		

Legenda:

Spôsob využívania pozemku:

22 - Pozemok, na ktorom je postavená inžinierska stavba - cestná, miestna a účelová komunikácia, lesná cesta, poľná cesta, chodník, nekryté parkovisko a ich súčasti

Umiestnenie pozemku:

2 - Pozemok je umiestnený mimo zastavaného územia obce

Ostatné parcely nevyžiadané

ČASŤ B: VLASTNÍCI A INÉ OPRÁVNENÉ OSOBY

Por. číslo Príezvisko, meno (názov), rodné priezvisko, dátum narodenia, rodné číslo (IČO) a Spoluvlastnícky podiel miesto trvalého pobytu (sídlo) vlastníka

Účastník právneho vzťahu: **Vlastník** 1 / 1
1 OBEC, 16, Brezovec, 067 73

IČO:

Poznámka	Podľa § 11 ods.20 zákona č.330/1991 Zb. v znení neskorších predpisov, Katastrálny úrad v Prešove, Správa katastra Snina zapisuje obmedzujúcu poznámku v zmysle § 38 a § 39 ods.1 zákona NR SR č. 192/1995 Z. z. o katastrí nehnuteľnosti a o zápise vlastníckych práv a iných práv k nehnuteľnostiam, v znení neskorších predpisov, a to zákaz scudzenia a zaťaženia pozemkov určených projektom pozemkových úprav v katastrálnom území Brezovec na spoločné zariadenia a opatrenia: parcelné číslo CKN 1914, 1915, 1936, 1937/1, 1937/2, 1938, 1939/1, 1939/2, 1939/3, 1940, 1941, 1942, 1943, 1945, 1946, 1947, 1948, 1949, 1951, 1952, 1953/1, 1953/2, 1953/3, 1953/4, 1953/5, 1953/6, 1959/1, 1959/2, v zmysle č. Z-1230/09.
Titul nadobudnutia	Rozhodnutie Obvodného pozemkového úradu Humenné o schválení vykonania projektu pozemkových úprav v katastrálnom území Brezovec č. 2009/00678 - ŠM zo dňa 15. 12. 2009, právoplatné ku dňu 30. 12. 2009, Z - 1230/2009
Titul nadobudnutia	Rozhodnutie Správy katastra Snina č.j. X-18/2010/Zu zo dňa 15.03.2010, X-18/2010.

ČASŤ C: ĎARCHY

Bez zápisu.

Iné údaje:

Bez zápisu.

Poznámka:

Bez zápisu.

Vysvetlenie: údaje v ČASTI C: ĎARCHY bez uvedenia parcelného čísla alebo poradového čísla vlastníka alebo inej oprávnenej osoby sa týkajú všetkých nehnuteľností a všetkých vlastníkov a iných oprávnených osôb na liste vlastníctva.

Úrad geodézie, kartografie a katastra Slovenskej republiky
VÝPIS Z KATASTRA NEHNUTEĽNOSTÍ

Vytvorené cez katastrálny portál

Okres: **Snina**
Obec: **BREZOVEC**
Katastrálne územie: **Brezovec**

Dátum vyhotovenia: **27.02.2017**
Čas vyhotovenia: **08:52:39**

ČIASTOČNÝ VÝPIS Z LISTU VLASTNÍCTVA č. 293

ČASŤ A: MAJETKOVÁ PODSTATA

PARCELY registra "C" evidované na katastrálnej mape

Parcelné číslo	Výmera v m2	Druh pozemku	Spôsob využ. p.	Umiest. pozemku	Právny vzťah	Druh ch.n.
1945	10620	Zastavané plochy a nádvoría	22	2		

Legenda:

Spôsob využívania pozemku:

22 - Pozemok, na ktorom je postavená inžinierska stavba - cestná, miestna a účelová komunikácia, lesná cesta, poľná cesta, chodník, nekryté parkovisko a ich súčasť

Umiestnenie pozemku:

2 - Pozemok je umiestnený mimo zastavaného územia obce

Ostatné parcely nevyžiadané

ČASŤ B: VLASTNÍCI A INÉ OPRÁVNENÉ OSOBY

Por. číslo Príezvisko, meno (názov), rodné priezvisko, dátum narodenia, rodné číslo (IČO) a Spoluovlastnícky podiel miesto trvalého pobytu (sidlo) vlastníka

Účastník právneho vzťahu:	Vlastník	
1	OBEC, 16, Brezovec, 067 73	1 / 1

IČO :

Poznámka	Podľa § 11 ods.20 zákona č.330/1991 Zb. v znení neskorších predpisov, Katastrálny úrad v Prešove, Správa katastra Snina zapisuje obmedzujúcu poznámku v zmysle § 38 a § 39 ods.1 zákona NR SR č. 192/1995 Z. z. o katastri nehnuteľností a o zápise vlastníckych práv a iných práv k nehnuteľnostiam, v znení neskorších predpisov, a to zákaz scudzenia a zaťaženia pozemkov určených projektom pozemkových úprav v katastrálnom území Brezovec na spoločné zariadenia a opatrenia: parcelné číslo CKN 1914, 1915, 1936, 1937/1, 1937/2, 1938, 1939/1, 1939/2, 1939/3, 1940, 1941, 1942, 1943, 1945, 1946, 1947, 1948, 1949, 1951, 1952, 1953/1, 1953/2, 1953/3, 1953/4, 1953/5, 1953/6, 1959/1, 1959/2, v zmysle č. Z-1230/09.
Titul nadobudnutia	Rozhodnutie Obvodného pozemkového úradu Humenné o schválení vykonania projektu pozemkových úprav v katastrálnom území Brezovec č. 2009/00678 - ŠM zo dňa 15. 12. 2009, právoplatné ku dňu 30. 12. 2009, Z - 1230/2009
Titul nadobudnutia	Rozhodnutie Správy katastra Snina č.j. X-18/2010/Zu zo dňa 15.03.2010, X-18/2010.

ČASŤ C: ĎARCHY

Bez zápisu.

Iné údaje:

Bez zápisu.

Poznámka:

Bez zápisu.

Vysvetlenie: údaje v ČASŤI C:ĎARCHY bez uvedenia parcelného čísla alebo poradového čísla vlastníka alebo inej oprávnenej osoby sa týkajú všetkých nehnuteľností a všetkých vlastníkov a iných oprávnených osôb na liste vlastníctva.

Úrad geodézie, kartografie a katastra Slovenskej republiky
VÝPIS Z KATASTRA NEHNUTEĽNOSTÍ

Okres: Snina
Obec: BREZOVEC
Katastrálne územie: Brezovec

Vytvorené cez katastrálny portál

Dátum vyhotovenia: 27.02.2017
Čas vyhotovenia: 08:47:59

ČIASŤOČNÝ VÝPIS Z LISTU VLASTNÍCTVA č. 293

ČASŤ A: MAJETKOVÁ PODSTATA

PARCELY registra "C" evidované na katastrálnej mape

Parcelné číslo	Výmera v m2	Druh pozemku	Spôsob využ. p.	Umiest. pozemku	Právny vzťah	Druh ch.n.
1947	6175	Zastavané plochy a nádvoría	22	2		

Legenda:

Spôsob využívania pozemku:

22 - Pozemok, na ktorom je postavená inžinierska stavba - cestná, miestna a účelová komunikácia, lesná cesta, poľná cesta, chodník, nekryté parkovisko a ich súčasť

Umiestnenie pozemku:

2 - Pozemok je umiestnený mimo zastavaného územia obce

Ostatné parcely nevyžiadané

ČASŤ B: VLASTNÍCI A INÉ OPRÁVNENÉ OSOBY

Por. číslo Príezvisko, meno (názov), rodné priezvisko, dátum narodenia, rodné číslo (IČO) a Spoluovlastnícky podiel miesto trvalého pobytu (sídlo) vlastníka

Účastník právneho vzťahu: Vlastník

1 OBEC, 16, Brezovec, 067 73

1 / 1

IČO:

Poznámka	Podľa § 11 ods.20 zákona č.330/1991 Zb. v znení neskorších predpisov, Katastrálny úrad v Prešove, Správa katastra Snina zapisuje obmedzujúcu poznámku v zmysle § 38 a § 39 ods.1 zákona NR SR č. 192/1995 Z. z. o katastri nehnuteľností a o zápise vlastníckych práv a iných práv k nehnuteľnostiam, v znení neskorších predpisov, a to zákaz scudzenia a zaťaženia pozemkov určených projektom pozemkových úprav v katastrálnom území Brezovec na spoločné zariadenia a opatrenia: parcelné číslo CKN 1914, 1915, 1936, 1937/1, 1937/2, 1938, 1939/1, 1939/2, 1939/3, 1940, 1941, 1942, 1943, 1945, 1946, 1947, 1948, 1949, 1951, 1952, 1953/1, 1953/2, 1953/3, 1953/4, 1953/5, 1953/6, 1959/1, 1959/2, v zmysle č. Z-1230/09.
Titul nadobudnutia	Rozhodnutie Obvodného pozemkového úradu Humenné o schválení vykonania projektu pozemkových úprav v katastrálnom území Brezovec č. 2009/00678 - ŠM zo dňa 15. 12. 2009, právoplatné ku dňu 30. 12. 2009, Z - 1230/2009
Titul nadobudnutia	Rozhodnutie Správy katastra Snina č.j. X-18/2010/Zu zo dňa 15.03.2010, X-18/2010.

ČASŤ C: ŤARCHY

Bez zápisu.

Iné údaje:

Bez zápisu.

Poznámka:

Bez zápisu.

Vysvetlenie: údaje v ČASŤI C:ŤARCHY bez uvedenia parcelného čísla alebo poradového čísla vlastníka alebo inej oprávnenej osoby sa týkajú všetkých nehnuteľností a všetkých vlastníkov a iných oprávnených osôb na liste vlastníctva.

Úrad geodézie, kartografie a katastra Slovenskej republiky
VÝPIS Z KATASTRA NEHNUTEĽNOSTÍ

Okres: **Snina**
Obec: **BREZOVEC**
Katastrálne územie: **Brezovec**

Vytvorené cez katastrálny portál

Dátum vyhotovenia: **27.02.2017**
Čas vyhotovenia: **08:20:48**

ČIASTOČNÝ VÝPIS Z LISTU VLASTNÍCTVA č. 293

ČASŤ A: MAJETKOVÁ PODSTATA

PARCELY registra "C" evidované na katastrálnej mape

Parcelné číslo	Výmera v m2	Druh pozemku	Spôsob využ. p.	Umiest. pozemku	Právny vzťah	Druh ch.n.
1949	5791	Zastavané plochy a nádvoria	22	2		

Legenda:

Spôsob využívania pozemku:

22 - Pozemok, na ktorom je postavená inžinierska stavba - cestná, miestna a účelová komunikácia, lesná cesta, poľná cesta, chodník, nekryté parkovisko a ich súčasť

Umiestnenie pozemku:

2 - Pozemok je umiestnený mimo zastavaného územia obce

Ostatné parcely nevyžiadané

ČASŤ B: VLASTNÍCI A INÉ OPRÁVNENÉ OSOBY

Por. číslo Priezvisko, meno (názov), rodné priezvisko, dátum narodenia, rodné číslo (IČO) a Spoluvlastnícky podiel miesto trvalého pobytu (sídlo) vlastníka

Účastník právneho vzťahu:	Vlastník	
1	OBEC, 16, Brezovec, 067 73	1 / 1

Poznámka	
Titul nadobudnutia	Podľa § 11 ods.20 zákona č.330/1991 Zb. v znení neskorších predpisov, Katastrálny úrad v Prešove, Správa katastra Snina zapisuje obmedzujúcu poznámku v zmysle § 38 a § 39 ods.1 zákona NR SR č. 192/1995 Z. z. o katastri nehnuteľností a o zápise vlastníckych práv a iných práv k nehnuteľnostiam, v znení neskorších predpisov, a to zákaz scudzenia a zaťaženia pozemkov určených projektom pozemkových úprav v katastrálnom území Brezovec na spoločné zariadenia a opatrenia: parcelné číslo CKN 1914, 1915, 1936, 1937/1, 1937/2, 1938, 1939/1, 1939/2, 1939/3, 1940, 1941, 1942, 1943, 1945, 1946, 1947, 1948, 1949, 1951, 1952, 1953/1, 1953/2, 1953/3, 1953/4, 1953/5, 1953/6, 1959/1, 1959/2, v zmysle č. Z-1230/09.
Titul nadobudnutia	Rozhodnutie Obvodného pozemkového úradu Humenné o schválení vykonania projektu pozemkových úprav v katastrálnom území Brezovec č. 2009/00678 - ŠM zo dňa 15. 12. 2009, právoplatné ku dňu 30. 12. 2009, Z - 1230/2009
Titul nadobudnutia	Rozhodnutie Správy katastra Snina č.j. X-18/2010/Zu zo dňa 15.03.2010, X-18/2010.

ČASŤ C: ŤARCHY

Bez zápisu.

Iné údaje:

Bez zápisu.

Poznámka:

Bez zápisu.

Vysvetlenie: údaje v ČASTI C:ŤARCHY bez uvedenia parcelného čísla alebo poradového čísla vlastníka alebo inej oprávnenej osoby sa týkajú všetkých nehnuteľností a všetkých vlastníkov a iných oprávnených osôb na liste vlastníctva.

Úrad geodézie, kartografie a katastra Slovenskej republiky
VÝPIS Z KATASTRA NEHNUTEĽNOSTÍ

Vytvorené cez katastrálny portál

Okres: **Snina**
Obec: **BREZOVEC**
Katastrálne územie: **Brezovec**

Dátum vyhotovenia: **27.02.2017**
Čas vyhotovenia: **08:12:49**

ČIASTOČNÝ VÝPIS Z LISTU VLASTNÍCTVA č. 293

ČASŤ A: MAJETKOVÁ PODSTATA

PARCELY registra "C" evidované na katastrálnej mape

Parcelné číslo	Výmera v m2	Druh pozemku	Spôsob využ. p.	Umiest. pozemku	Právny vzťah	Druh ch.n.
1948	3568	Zastavané plochy a výdvoňa	22			2

Legenda:

Spôsob využívania pozemku:

22 - Pozemok, na ktorom je postavená inžinierska stavba - cestná, miestna a účelová komunikácia, lesná cesta, poľná cesta, chodník, nekryté parkovisko a ich súčasť

Umiestnenie pozemku:

2 - Pozemok je umiestnený mimo zastavaného územia obce

Ostatné parcely nevyžiadané

ČASŤ B: VLASTNÍCI A INÉ OPRÁVNIENÉ OSOBY

Por. číslo Priezvisko, meno (názov), rodné priezvisko, dátum narodenia, rodné číslo (IČO) a Spoluovlastnícky podiel miesto trvalého pobytu (sídlo) vlastníka

Účastník právneho vzťahu:	Vlastník	
1	OBEC, 16, Brezovec, 067 73	1 / 1

IČO :

Poznámka	Podľa § 11 ods.20 zákona č.330/1991 Zb. v znení neskorších predpisov, Katastrálny úrad v Prašove, Správa katastra Snina zapisuje obmedzujúcu poznámku v zmysle § 38 a § 39 ods.1 zákona NR SR č. 192/1995 Z. z. o katastri nehnuteľnosti a o zápise vlastníckych práv a iných práv k nehnuteľnostiam, v znení neskorších predpisov, a to zákaz scudzenia a zarúčenia pozemkov určených projektom pozemkových úprav v katastrálnom území Brezovec na spoločné zariadenia a opatrenia: parcelné číslo CKN 1914, 1915, 1936, 1937/1, 1937/2, 1938, 1939/1, 1939/2, 1939/3, 1940, 1941, 1942, 1943, 1945, 1946, 1947, 1948, 1949, 1951, 1952, 1953/1, 1953/2, 1953/3, 1953/4, 1953/5, 1953/6, 1959/1, 1959/2, v zmysle č. Z-1230/09.
Titul nadobudnutia	Rozhodnutie Obvodného pozemkového úradu Humenné o schválení vykonania projektu pozemkových úprav v katastrálnom území Brezovec č. 2009/00678 - ŠM zo dňa 15. 12. 2009, právoplatné ku dňu 30. 12. 2009, Z - 1230/2009
Titul nadobudnutia	Rozhodnutie Správy katastra Snina č.j. X-18/2010/Zu zo dňa 15.03.2010, X-18/2010.

ČASŤ C: ĎARCHY

Bez zápisu.

Iné údaje:

Bez zápisu.

Poznámka:

Bez zápisu.

Vysvetlenie: údaje v ČASŤI C: ĎARCHY bez uvedenia parcelného čísla alebo poradového čísla vlastníka alebo inej oprávnenej osoby sa týkajú všetkých nehnuteľností a všetkých vlastníkov a iných oprávnených osôb na liste vlastníctva.

Úrad geodézie, kartografie a katastra Slovenskej republiky
VÝPIS Z KATASTRA NEHNUTEĽNOSTÍ

Vytvorené cez katastrálny portál

Okres: Snina
Obec: BREZOVEC
Katastrálne územie: Brezovec

Dátum vyhotovenia: 27.02.2017
Čas vyhotovenia: 08:14:07

ČIASTOČNÝ VÝPIS Z LISTU VLASTNÍCTVA č. 293

ČASŤ A: MAJETKOVÁ PODSTATA

PARCELY registra "C" evidované na katastrálnej mape

Parcelné číslo	Výmera v m2	Druh pozemku	Spôsob využ. p.	Umiest. pozemku	Právny vzťah	Druh ch.n.
1951	2866	Zastavané plochy a nádvoria	22			2

Legenda:

Spôsob využívania pozemku:

22 - Pozemok, na ktorom je postavená inžinierska stavba - cestná, miestna a účelová komunikácia, lesná cesta, poľná cesta, chodník, nekryté parkovisko a ich súčasť

Umiestnenie pozemku:

2 - Pozemok je umiestnený mimo zastavaného územia obce

Ostatné parcely nevyžiadané

ČASŤ B: VLASTNÍCI A INÉ OPRÁVNENÉ OSOBY

Por. číslo Príezvisko, meno (názov), rodné priezvisko, dátum narodenia, rodné číslo (IČO) a Spoluvlastnícky podiel miesto trvalého pobytu (sídlo) vlastníka

Účastník právneho vzťahu:	Vlastník	
1	OBEC, 18, Brezovec, 067 73	1 / 1

IČO :

Poznámka	Podľa § 11 ods.20 zákona č.330/1991 Zb. v znení neskorších predpisov, Katastrálny úrad v Prešove, Správa katastra Snina zapisuje obmedzujúcu poznámku v zmysle § 38 a § 39 ods.1 zákona NR SR č. 192/1995 Z. z. o katastrí nehnuteľnosti a o zápise vlastníckych práv a iných práv k nehnuteľnostiam, v znení neskorších predpisov, a to zákaz scudzenia a založenia pozemkov určených projektom pozemkových úprav v katastrálnom území Brezovec na spoločné zariadenia a opatrenia: parcelné číslo CKN 1914, 1915, 1936, 1937/1, 1937/2, 1938, 1939/1, 1939/2, 1939/3, 1940, 1941, 1942, 1943, 1945, 1946, 1947, 1948, 1949, 1951, 1952, 1953/1, 1953/2, 1953/3, 1953/4, 1953/5, 1953/6, 1959/1, 1959/2, v zmysle č. Z-1230/09.
Titul nadobudnutia	Rozhodnutie Obvodného pozemkového úradu Humenné o schválení vykonania projektu pozemkových úprav v katastrálnom území Brezovec č. 2009/00678 - ŠM zo dňa 15. 12. 2009, právoplatné ku dňu 30. 12. 2009, Z - 1230/2009
Titul nadobudnutia	Rozhodnutie Správy katastra Snina č.j. X-18/2010/Zu zo dňa 15.03.2010, X-18/2010.

ČASŤ C: ĎARCHY

Bez zápisu.

Iné údaje:

Bez zápisu.

Poznámka:

Bez zápisu.

Vysvetlenie: údaje v ČASTI C: ĎARCHY bez uvedenia parcelného čísla alebo poradového čísla vlastníka alebo inej oprávnenej osoby sa týkajú všetkých nehnuteľností a všetkých vlastníkov a iných oprávnených osôb na liste vlastníctva.

Úrad geodézie, kartografie a katastra Slovenskej republiky
VÝPIS Z KATASTRA NEHNUTEĽNOSTÍ

Okres: **Snina**
Obec: **BREZOVEC**
Katastrálne územie: **Brezovec**

Vytvorené cez katastrálny portál

Dátum vyhotovenia: **27.02.2017**
Čas vyhotovenia: **08:17:42**

ČIASTOČNÝ VÝPIS Z LISTU VLASTNÍCTVA č. 293

ČASŤ A: MAJETKOVÁ PODSTATA

PARCELY registra "C" evidované na katastrálnej mape

Parcelné číslo	Výmera v m ²	Druh pozemku	Spôsob využ. p.	Umiest. pozemku	Právny vzťah	Druh ch.n.
1914	401	Cestné plochy	37			2

Legenda:

Spôsob využívania pozemku:

37 - Pozemok, na ktorom sú skaly, svahy, rokliny, výmole, vysoké medze s krovím alebo kamením a iné plochy, ktoré neposkytujú trvalý úžitok

Umiestnenie pozemku:

2 - Pozemok je umiestnený mimo zastavaného územia obce

Ostatné parcely nevyžiadané

ČASŤ B: VLASTNÍCI A INÉ OPRÁVNENÉ OSOBY

Por. číslo Príezvisko, meno (názov), rodné priezvisko, dátum narodenia, rodné číslo (IČO) a Spoluvlastnícky podiel miesta trvalého pobytu (sidlo) vlastníka

Účastník právneho vzťahu: Vlastník

1 OBEC, 16, Brezovec, 067 73

1 / 1

IČO:

Poznámka	Podľa § 11 ods.20 zákona č.330/1991 Zb. v znení neskorších predpisov, Katastrálny úrad v Prešove, Správa katastra Snina zapisuje obmedzujúcu poznámku v zmysle § 38 a § 39 ods.1 zákona NR SR č. 192/1995 Z. z. o katastrí nehnuteľností a o zápise vlastníckych práv a iných práv k nehnuteľnostiam, v znení neskorších predpisov, a to zákaz scudzenia a zaťaženia pozemkov určených projektom pozemkových úprav v katastrálnom území Brezovec na spoločné zariadenia a opatrenia: parcelné číslo CKN 1914, 1915, 1936, 1937/1, 1937/2, 1938, 1939/1, 1939/2, 1939/3, 1940, 1941, 1942, 1943, 1945, 1946, 1947, 1948, 1949, 1951, 1952, 1953/1, 1953/2, 1953/3, 1953/4, 1953/5, 1953/6, 1959/1, 1959/2, v zmysle č. Z-1230/09.
Titul nadobudnutia	Rozhodnutie Obvodného pozemkového úradu Humenné o schválení vykonania projektu pozemkových úprav v katastrálnom území Brezovec č. 2009/00678 - ŠM zo dňa 15. 12. 2009, právoplatné ku dňu 30. 12. 2009, Z - 1230/2009
Titul nadobudnutia	Rozhodnutie Správy katastra Snina č.j. X-18/2010/Zu zo dňa 15.03.2010, X-18/2010.

ČASŤ C: ĎAPCHY

Bez zápisu.

Iné údaje:

Bez zápisu.

Poznámka:

Bez zápisu.

Vysvetlenie: údaje v ČASŤI C: ĎAPCHY bez uvedenia parcelného čísla alebo poradového čísla vlastníka alebo inej oprávnenej osoby sa týkajú všetkých nehnuteľností a všetkých vlastníkov a iných oprávnených osôb na liste vlastníctva.

Úrad geodézie, kartografie a katastra Slovenskej republiky
VÝPIS Z KATASTRA NEHNUTEĽNOSTÍ

Vytvorené cez katastrálny portál

Okres: Snina
Obec: BREZOVEC
Katastrálne územie: Brezovec

Dátum vyhotovenia: 27.02.2017
Čas vyhotovenia: 08:18:46

ČIASTOČNÝ VÝPIS Z LISTU VLASTNÍCTVA č. 293

ČASŤ A: MAJETKOVÁ PODSTATA

PARCELY registra "C" evidované na katastrálnej mape

Parcelné číslo	Výmera v m ²	Druh pozemku	Spôsob využ. p.	Umiest. pozemku	Právny vzťah	Druh ch.n.
1915	429	Ostatné plochy	37	2		

Legenda:

Spôsob využitia pozemku:

37 - Pozemok, na ktorom sú skaly, svahy, rukliny, výmole, vysoké medze s krovím alebo kamením a iné plochy, ktoré neposkytujú trvalý úžitok

Umiestnenie pozemku:

2 - Pozemok je umiestnený mimo zastavaného územia obce

Ostatné parcely nevyžiadané

ČASŤ B: VLASTNÍCI A INÉ OPRÁVNENÉ OSOBY

Por. číslo Príezvisko, meno (nézov), rodné priezvisko, dátum narodenia, rodné číslo (IČO) a Spolu vlastnícky podiel
miesto trvalého pobytu (sídlo) vlastníka

Účastník právneho vzťahu: Vlastník

1 OBEC, 16, Brezovec, 067 73

1 / 1

IČO:

Poznámka Podľa § 11 ods.20 zákona č.330/1991 Zb. v znení neskorších predpisov, Katastrálny úrad v Prešove, Správa katastra Snina zapisuje obmedzujúcu poznámku v zmysle § 38 a § 39 ods.1 zákona NR SR č. 192/1995 Z. z. o katastrí nehnuteľností a o zápise vlastníckych práv a iných práv k nehnuteľnostiam, v znení neskorších predpisov, a to zákaz scudzenia a založenia pozemkov určených projektom pozemkových úprav v katastrálnom území Brezovec na spoločné zariadenia a opatrenia: parcelné číslo CKN 1914, 1915, 1936, 1937/1, 1937/2, 1938, 1939/1, 1939/2, 1939/3, 1940, 1941, 1942, 1943, 1945, 1946, 1947, 1948, 1949, 1951, 1952, 1953/1, 1953/2, 1953/3, 1953/4, 1953/5, 1953/6, 1959/1, 1959/2, v zmysle č. Z-1230/09.

Titul nadobudnutia Rozhodnutie Obvodného pozemkového úradu Humenné o schválení vykonania projektu pozemkových úprav v katastrálnom území Brezovec č. 2009/00678 - ŠM zo dňa 15. 12. 2009, právoplatné ku dňu 30. 12. 2009, Z - 1230/2009

Titul nadobudnutia Rozhodnutie Správy katastra Snina č.j. X-16/2010/Zu zo dňa 15.03.2010, X-18/2010.

ČASŤ C: ĎALŠIE

Bez zápisu.

Iné údaje:

Bez zápisu.

Poznámka:

Bez zápisu.

Vysvetlenie: údaje v ČASŤI C: ĎALŠIE bez uvedenia parcelného čísla alebo poradového čísla vlastníka alebo inej oprávnenej osoby sa týkajú všetkých nehnuteľností a všetkých vlastníkov a iných oprávnených osôb na liste vlastníctva.

Úrad geodézie, kartografie a katastra Slovenskej republiky
VÝPIS Z KATASTRA NEHNUTEĽNOSTÍ

Vytvorené cez katastrálny portál

Okres: **Snina**
Obec: **BREZOVEC**
Katastrálne územie: **Brezovec**

Dátum vyhotovenia: **27.02.2017**
Čas vyhotovenia: **08:20:48**

ČIASTOČNÝ VÝPIS Z LISTU VLASTNÍCTVA č. 293

ČASŤ A: MAJETKOVÁ PODSTATA

PARCELY registra "C" evidované na katastrálnej mape

Parcelné číslo	Výmera v m2	Druh pozemku	Spôsob využ. p.	Umiest. pozemku	Právny vzťah	Druh ch.n.
1949	5791	Zastavané plochy a nádvoňa	22	2		

Legenda:

Spôsob využívania pozemku:

22 - Pozemok, na ktorom je postavená inžinierska stavba - cestná, miestna a účelová komunikácia, lesná cesta, poľná cesta, chodník, nekryté parkovisko a ich súčasť

Umiestnenie pozemku:

2 - Pozemok je umiestnený mimo zastavaného územia obce

Ostatné parcely nevyžiadané

ČASŤ B: VLASTNÍCI A INÉ OPRÁVNENÉ OSOBY

Por. číslo Príezvisko, meno (názov), rodné priezvisko, dátum narodenia, rodné číslo (IČO) a Spoluvlastnícky podiel miesto trvalého pobytu (sídla) vlastníka

Účastník právneho vzťahu: Vlastník
1 OBEC, 18, Brezovec, 067 73 1 / 1

IČO :

Poznámka	Podľa § 11 ods.20 zákona č.330/1991 Zb. v znení neskorších predpisov, Katastrálny úrad v Prešove, Správa katastra Snina zapisuje obmedzujúcu poznámku v zmysle § 38 a § 39 ods.1 zákona NR SR č. 192/1995 Z. z. o katastrí nehnuteľnosti a o zápise vlastníckych práv a iných práv k nehnuteľnostiam, v znení neskorších predpisov, a to zákaz scudzenia a zaradenia pozemkov určených projektom pozemkových úprav v katastrálnom území Brezovec na spoločné zariadenia a opatrenia: parcelné číslo CKN 1914, 1915, 1936, 1937/1, 1937/2, 1938, 1939/1, 1939/2, 1939/3, 1940, 1941, 1942, 1943, 1945, 1946, 1947, 1948, 1949, 1951, 1952, 1953/1, 1953/2, 1953/3, 1953/4, 1953/5, 1953/6, 1959/1, 1959/2, v zmysle č. Z-1230/09.
Titul nadobudnutia	Rozhodnutie Obvodného pozemkového úradu Humenné o schválení vykonania projektu pozemkových úprav v katastrálnom území Brezovec č. 2009/00678 - ŠM zo dňa 15. 12. 2009, právoplatné ku dňu 30. 12. 2009, Z - 1230/2009
Titul nadobudnutia	Rozhodnutie Správy katastra Snina č.j. X-18/2010/ZU zo dňa 15.03.2010, X-18/2010.

ČASŤ C: ŤARCHY

Bez zápisu.

Iné údaje:

Bez zápisu.

Poznámka:

Bez zápisu.

Vysvetlenie: Údaje v ČASTI C: ŤARCHY bez uvedenia parcelného čísla alebo poradového čísla vlastníka alebo inej oprávnenej osoby sa týkajú všetkých nehnuteľností a všetkých vlastníkov a iných oprávnených osôb na liste vlastníctva.

Úrad geodézie, kartografie a katastra Slovenskej republiky
VÝPIS Z KATASTRA NEHNUTEĽNOSTÍ

Vytvorené cez katastrálny portál

Okres: Snina

Obec: BREZOVEC

Katastrálne územie: Brezovec

Dátum vyhotovenia: 27.02.2017

Čas vyhotovenia: 08:58:34

ČIASTOČNÝ VÝPIS Z LISTU VLASTNÍCTVA č. 293

ČASŤ A: MAJETKOVÁ PODSTATA

PARCELY registra "C" evidované na katastrálnej mape

Parcelné číslo	Výmera v m2	Druh pozemku	Spôsob využ. p.	Umiest. pozemku	Právny vzťah	Druh ch.n.
1946	12272	Zastavané plochy a nádvoria	22			2

Legenda:

Spôsob využívania pozemku:

22 - Pozemok, na ktorom je postavená inžinierska stavba - cestná, miestna a účelová komunikácia, lesná cesta, poľná cesta, chodník, nekryté parkovisko a ich súčasť

Umiestnenie pozemku:

2 - Pozemok je umiestnený mimo zastavaného územia obce

Ostatné parcely nevyžiadané

ČASŤ B: VLASTNÍCI A INÉ OPRÁVNENÉ OSOBY

Por. číslo Príezvisko, meno (názov), rodné priezvisko, dátum narodenia, rodné číslo (IČO) a Spoluvlastnícky podiel miesto trvalého pobytu (sídlo) vlastníka

Účastník právneho vzťahu:	Vlastník	
1	OBEC, 16, Brezovec, 067 73	1 / 1

IČO :

Poznámka

Podľa § 11 ods.20 zákona č.330/1991 Zb. v znení neskorších predpisov, Katastrálny úrad v Prešove, Správa katastra Snina zapisuje obmedzujúcu poznámku v zmysle § 38 a § 39 ods.1 zákona NR SR č. 192/1995 Z. z. o katastri nehnuteľnosti a o zápise vlastníckych práv a iných práv k nehnuteľnostiam, v znení neskorších predpisov, a to zákaz scudzenia a zaťaženia pozemkov určených projektom pozemkových úprav v katastrálnom území Brezovec na spoločné zariadenia a opatrenia: parcelné číslo CKN 1914, 1915, 1936, 1937/1, 1937/2, 1938, 1939/1, 1939/2, 1939/3, 1940, 1941, 1942, 1943, 1945, 1946, 1947, 1948, 1949, 1951, 1952, 1953/1, 1953/2, 1953/3, 1953/4, 1953/5, 1953/6, 1959/1, 1959/2, v zmysle č. Z-1230/09.

Titul nadobudnutia

Rozhodnutie Obvodného pozemkového úradu Humenné o schválení vykonania projektu pozemkových úprav v katastrálnom území Brezovec č. 2009/00678 - ŠM zo dňa 15. 12. 2009, právoplatné ku dňu 30. 12. 2009, Z - 1230/2009

Titul nadobudnutia

Rozhodnutie Správy katastra Snina č.j. X-18/2010/Zu zo dňa 15.03.2010, X-18/2010.

ČASŤ C: ŤARCHY

Bez zápisu.

Iné údaje:

Bez zápisu.

Poznámka:

Bez zápisu.

Vysvetlenie: údaje v ČASTI C: ŤARCHY bez uvedenia parcelného čísla alebo poradového čísla vlastníka alebo inej oprávnenej osoby sa týkajú všetkých nehnuteľností a všetkých vlastníkov a iných oprávnených osôb na liste vlastníctva.



Obec Ubľa č. 368, 067 73 Ubľa, Slovensko

IČO: 00323 675, DIČ: 2020794 732, Tel. 057/7673139

Č.j. 61/2017

Vybavuje: Mgr. Nadežda Sirková

Ubľa 27.02.2017

ROZHODNUTIE

Obec Ubľa č. 368, 067 73 Ubľa ako príslušný orgán štátnej správy v prvom stupni vo veciach ochrany prírody podľa §1 ods. 2 zákona č. 525/2003 Z.z. o štátnej správe starostlivosti o životné prostredie a o zmene a doplnení niektorých zákonov a podľa § 69 ods. 1 písm. a) zákona č. 543/2002 Z.z. o ochrane prírody a krajiny, na základe žiadosti Obce Brezovec, zastúpenej Jurajom Slivkom starostom obce (ďalej len žiadateľ) zo dňa 15.02.2017 v súlade s ustanovením § 29 ods. 1 zákona 71/1967 Zb. o správnom konaní v úplnom znení zákona 138/2004 Z.z. (ďalej len „správny poriadok“) konanie o vydanie súhlasu na výrub drevín

preruší

Správny orgán bude v konaní pokračovať z vlastného podnetu alebo na podnet účastníka konania, len čo pominuli prekážky, pre ktoré sa konanie prerušilo. Pokiaľ je konanie prerušené, lehoty podľa správneho poriadku neplynú.

Odôvodnenie:


Správny orgán obdržal dňa 15.02.2017 žiadosť Obce Brezovec, zastúpenej Jurajom Slivkom starostom obce. Z dôvodu nedoloženia všetkých potrebných náležitostí k žiadosti v súlade s § 17, ods. 8, písmeno b), a d) Vyhlášky č. 24/2003 Z.z., ktorou sa vykonáva zákon o ochrane prírody a krajiny a to uvedenie v žiadosti - katastrálne územie, parcelné číslo pozemku, druh pozemku, na ktorom drevina rastie a doklad umožňujúci identifikáciu dreviny v teréne a špecifikáciu dreviny, ktorá sa má vyrúbať, najmä jej druh počet, zdravotný stav, obvod kmeňa meraný vo výške 130 cm nad zemou alebo tesne pod miestom jeho rozkonárenia ak túto výšku nedosahuje a výmeru krovitého porastu správny orgán Obec Ubľa prerušuje konanie.

Nakoľko predložená žiadosť neposkytuje dostatočný podklad pre posúdenie podania a vzhľadom na hore uvedené dôvody, správny orgán Obec Ubľa, rozhodol tak ako je uvedené vo výrokovej časti tohto rozhodnutia.

Poučenie:

Proti rozhodnutiu o prerušení konania sa podľa ust. § 29 ods. 3 zákona č. 71/1967 Zb. o správnom konaní v úplnom znení zákona č. 138/2004 Z.z. nemožno odvolať. Rozhodnutie nemožno preskúmať súdom.




Mgr. Nadežda Sirková
starostka obce

Rozhodnutie sa doručuje:
1. Obec Brezovec č. 13 06 73



Obec Ubľa č. 368, 067 73 Ubľa, Slovensko

IČO: 00323 675, DIČ: 2020794 732, Tel. 057/7673139

ŠOP SR
Správa NP Poloniny
Ul. Mieru 193
067 61 Stakčín

Váš list zo dňa	Naša značka	Vybavuje	Ubľa
	2017/61-1	Mgr. Nadežda Sirková Tel. 057 /7673139	27.02.2017

Vec

Žiadosť o odborné stanovisko


Obec Ubľa, 067 73 Ubľa č. 368 ako príslušný orgán štátnej správy v prvom stupni vo veciach ochrany prírody podľa § 1 ods. 2 zákona č. 525/2003 Z.z. o štátnej správe starostlivosti o životné prostredie a o zmene a doplnení niektorých zákonov a podľa § 69 ods.1 písm.a) zákona č. 543/2002 Z.z. o ochrane prírody a krajiny, na základe žiadosti Obce Brezovec, zastúpenej Jurajom Slivkom, starostom obce (ďalej len „žiadateľ“) zo dňa 15.02.2017 v súlade s ustanovením § 65a ods. 2 písmeno v) zákona č. 543/2002 Z.z. vás žiadame o vypracovanie odborného stanoviska k výrubu drevín do času konania ústneho pojednávania, najneskôr však na tomto pojednávaní, ktoré sa uskutoční dňa 16.03.2017 o 13.00 hod. v budove Obecného úradu v Ubli po ukončení obhliadky na mieste.

V prípade potreby predĺženia lehoty na vypracovanie odborného stanoviska nás pred uplynutím tejto lehoty včas informujte.

V prílohe vám zasielame kópie podkladov, ktoré boli priložené k žiadosti.

S pozdravom




Mgr. Nadežda Sirková
starostka obce

e- mail:
obecubla@lekosonline.sk

tel:
057/7673139

IČO:
0032367



Obec Ubľa č. 368, 067 73 Ubľa, Slovensko

IČO: 00323 675, DIČ: 2020794 732, Tel. 057/7673139

Obec Brezovec č. 13

067 73 Ubľa

Vaša značka/ zo dňa

Naše číslo

Vyhavuje/linka

Ubľa

61-2/2017

Mgr. Nadežda Sirková

27.02.2017

VEC:

Výzva na doplnenie podania

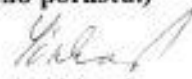
Obec Ubľa č. 368, 067 73 Ubľa ako príslušný orgán štátnej správy v prvom stupni vo veciach ochrany prírody podľa §1 ods. 2 zákona č. 525/2003 Z.z. o štátnej správe starostlivosti o životné prostredie a o zmene a doplnení niektorých zákonov a podľa § 69 ods. 1 písm. a) zákona č. 543/2002 Z.z. o ochrane prírody a krajiny, na základe žiadosti Obce Brezovec č. 13, zastúpenej Jurajom Slivkom, starostom obce (ďalej len žiadateľ) zo dňa 15.02.2017 v súlade s ustanovením § 19 ods. 3 zákona 71/1967 Zb. o správnom konaní v úplnom znení zákona 138/2004 Z.z. Vás

vyzývame

na doplnenie žiadosti o vydanie súhlasu na výrub drevín podľa zákona č. 543/2002 Z.z. o ochrane prírody a krajiny v znení neskorších predpisov **v lehote do 15 dní** od doručenia žiadosti. Žiadame Vás o doplnenie:

- **žiadosť doplniť o náležitosti v súlade s § 17 ods. 8, písm. b) a d) Vyhlášky MŽP SR č. 24/2003 Z.z. , ktorou sa vykonáva zákon č. 543/2002 Z.z. o ochrane prírody a krajiny, (katastrálne územie, parcelné číslo pozemku, druh pozemku, na ktorom drevina rastie a doklad umožňujúci identifikáciu dreviny v teréne a špecifikáciu dreviny, ktorá sa má vyrúbať, najmä jej druh počet, zdravotný stav, obvod kmeňa meraný vo výške 130 cm nad zemou alebo tesne pod miestom jeho rozkonárenia ak túto výšku nedosahuje a výmeru krovitého porastu.)**




Mgr. Nadežda Sirková
starostka obce

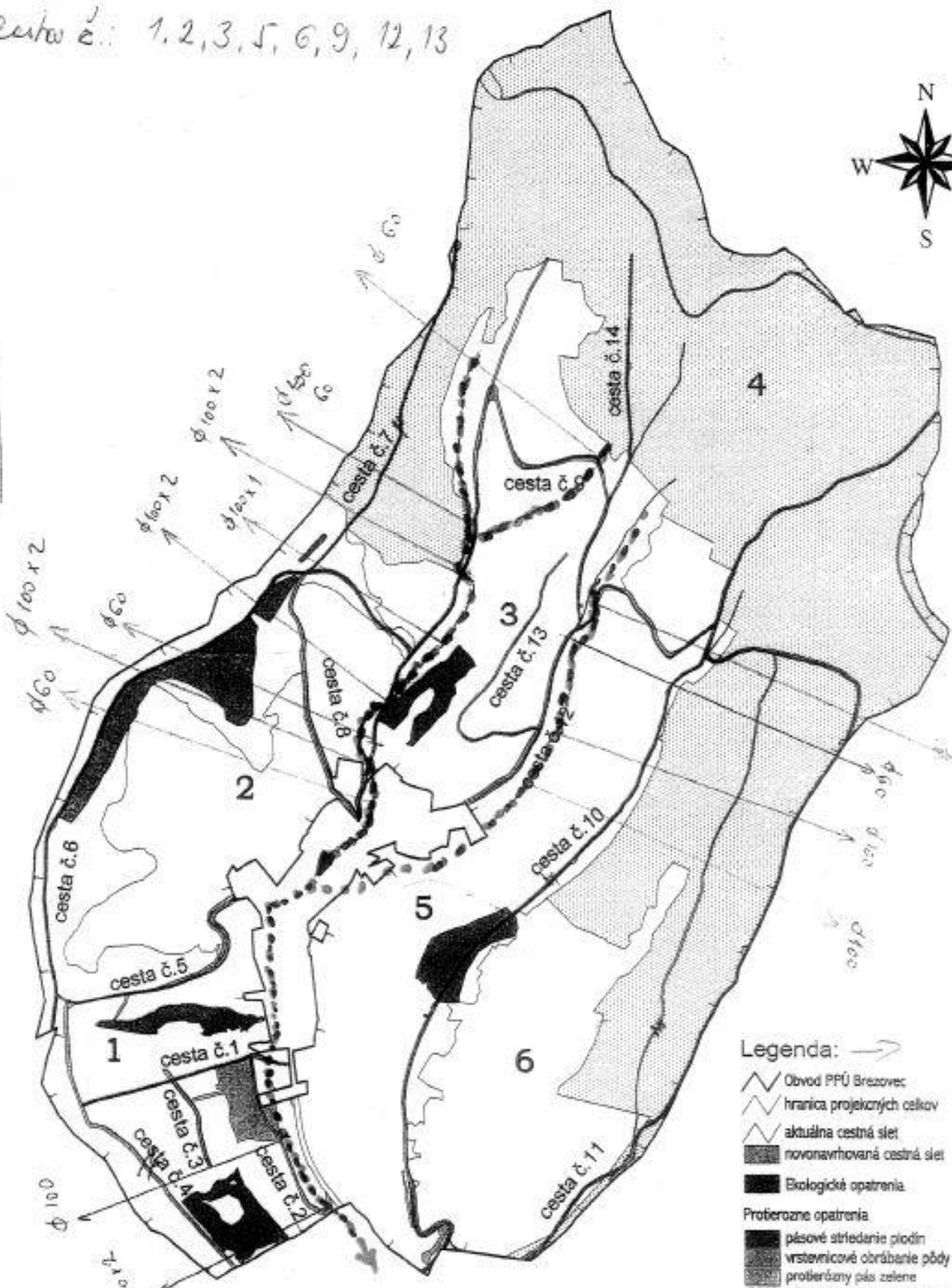
Výzva sa doručí:

1. Obec Brezovec č. 13, 067 73 Ubľa

Návrh zásad pre umiestnenie nových pozemkov v PPÚ Brezovec

Cesty č.: 1, 2, 3, 5, 6, 9, 12, 13


cesta č. 3



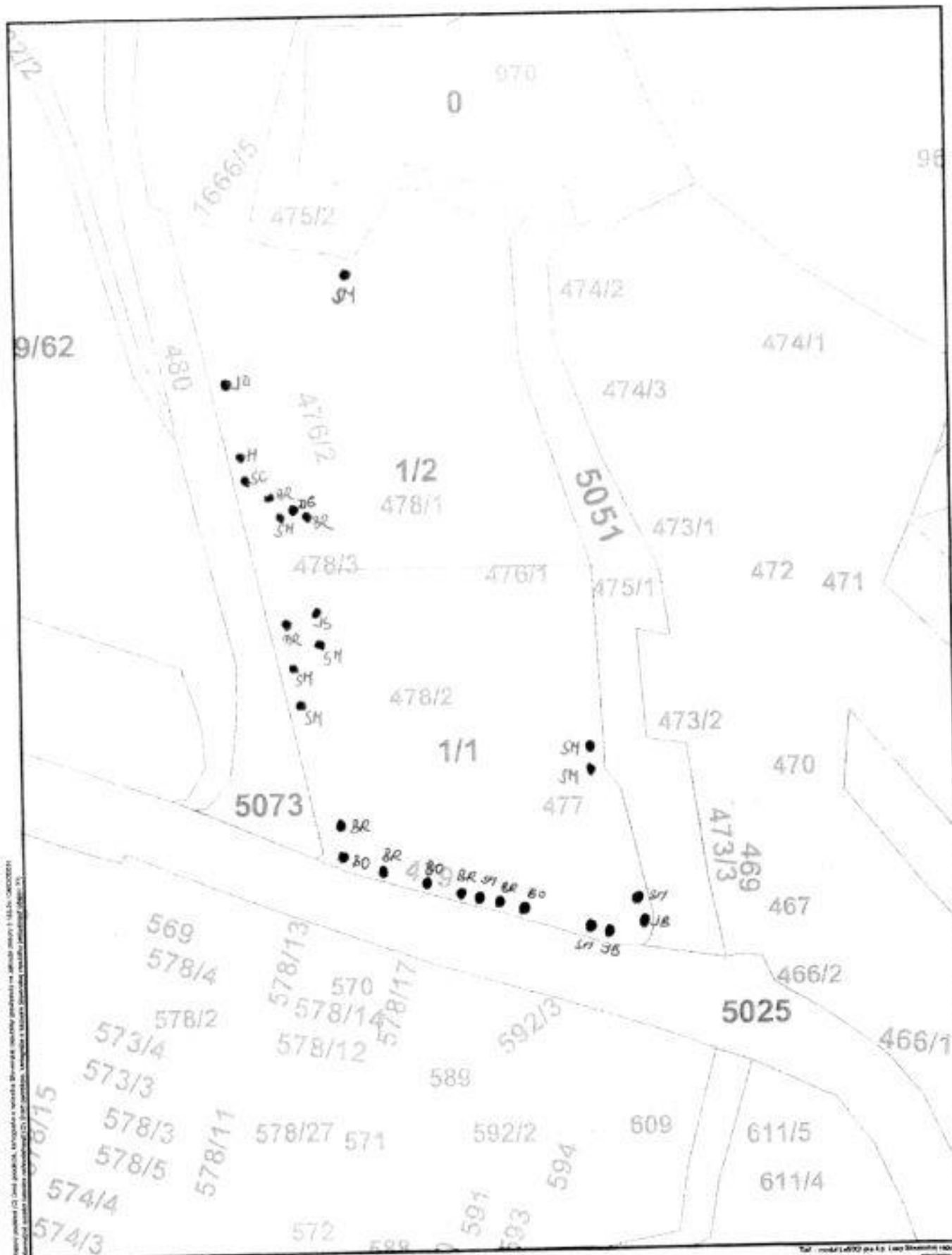
cesta č. 12
cesta č. 13

Legenda:

- Obvod PPÚ Brezovec
- hranica projekčných celkov
- aktuálna cestná sieť
- novonavrhovaná cestná sieť
- Ekologické opatrenia
- Protierozne opatrenia**
- pásové striedanie plodín
- vrstevnicové obrábanie pôdy
- protiérozy pás zelene
- náhrada za pozemky v chránenom území



"Tento projekt je spolufinancovaný ES



1 : 1 000



Republika Srbija, Ministarstvo građevinarstva, prostornog uređenja i zaštite okoliša
 Republički zavod za geodetsko inženjersko snimanje i kartiranje
 Beograd, Bulevar Oslobođenja 158, 11000 Beograd
 Telefon: +381 (0)11 260 11 11, 260 11 12, 260 11 13, 260 11 14, 260 11 15, 260 11 16, 260 11 17, 260 11 18, 260 11 19, 260 11 20, 260 11 21, 260 11 22, 260 11 23, 260 11 24, 260 11 25, 260 11 26, 260 11 27, 260 11 28, 260 11 29, 260 11 30, 260 11 31, 260 11 32, 260 11 33, 260 11 34, 260 11 35, 260 11 36, 260 11 37, 260 11 38, 260 11 39, 260 11 40, 260 11 41, 260 11 42, 260 11 43, 260 11 44, 260 11 45, 260 11 46, 260 11 47, 260 11 48, 260 11 49, 260 11 50, 260 11 51, 260 11 52, 260 11 53, 260 11 54, 260 11 55, 260 11 56, 260 11 57, 260 11 58, 260 11 59, 260 11 60, 260 11 61, 260 11 62, 260 11 63, 260 11 64, 260 11 65, 260 11 66, 260 11 67, 260 11 68, 260 11 69, 260 11 70, 260 11 71, 260 11 72, 260 11 73, 260 11 74, 260 11 75, 260 11 76, 260 11 77, 260 11 78, 260 11 79, 260 11 80, 260 11 81, 260 11 82, 260 11 83, 260 11 84, 260 11 85, 260 11 86, 260 11 87, 260 11 88, 260 11 89, 260 11 90, 260 11 91, 260 11 92, 260 11 93, 260 11 94, 260 11 95, 260 11 96, 260 11 97, 260 11 98, 260 11 99, 260 11 00

Republika Srbija, Ministarstvo građevinarstva, prostornog uređenja i zaštite okoliša
 Republički zavod za geodetsko inženjersko snimanje i kartiranje
 Beograd, Bulevar Oslobođenja 158, 11000 Beograd
 Telefon: +381 (0)11 260 11 11, 260 11 12, 260 11 13, 260 11 14, 260 11 15, 260 11 16, 260 11 17, 260 11 18, 260 11 19, 260 11 20, 260 11 21, 260 11 22, 260 11 23, 260 11 24, 260 11 25, 260 11 26, 260 11 27, 260 11 28, 260 11 29, 260 11 30, 260 11 31, 260 11 32, 260 11 33, 260 11 34, 260 11 35, 260 11 36, 260 11 37, 260 11 38, 260 11 39, 260 11 40, 260 11 41, 260 11 42, 260 11 43, 260 11 44, 260 11 45, 260 11 46, 260 11 47, 260 11 48, 260 11 49, 260 11 50, 260 11 51, 260 11 52, 260 11 53, 260 11 54, 260 11 55, 260 11 56, 260 11 57, 260 11 58, 260 11 59, 260 11 60, 260 11 61, 260 11 62, 260 11 63, 260 11 64, 260 11 65, 260 11 66, 260 11 67, 260 11 68, 260 11 69, 260 11 70, 260 11 71, 260 11 72, 260 11 73, 260 11 74, 260 11 75, 260 11 76, 260 11 77, 260 11 78, 260 11 79, 260 11 80, 260 11 81, 260 11 82, 260 11 83, 260 11 84, 260 11 85, 260 11 86, 260 11 87, 260 11 88, 260 11 89, 260 11 90, 260 11 91, 260 11 92, 260 11 93, 260 11 94, 260 11 95, 260 11 96, 260 11 97, 260 11 98, 260 11 99, 260 11 00

<u>P. č.</u>	<u>Druh</u>	<u>Obvod kmeňa vo výške 130 cm (cm)</u>
15.	Breza bradavičnatá (BR)	98
16.	Breza bradavičnatá	126
17.	Breza bradavičnatá	102
18.	Breza bradavičnatá	105
19.	Jarabina vtáčia (JB)	48
20.	Jarabina vtáčia	54
21.	Borovica lesná (BO)	90
22.	Borovica lesná	87
23.	Borovica lesná	111
24.	Smrek obyčajný (SM)	69
25.	Smrek obyčajný	114
26.	Smrek obyčajný	78
27.	Duglaska tisolistá (DG)	54